









































JELMAGYARÁZAT

- | | |
|---|---|
|  | tervezési terület határa |
|  | körzugatosított terület határa |
|  | beépítési szélterület határa |
|  | megelőző, megmaradó szabályozási vonal |
|  | tervezési szabályozási vonal |
|  | elvezető felhasznált terület határvonal |
|  | építési övezet határvonal |
|  | védőterület határvonal |
|  | építési hely határa |
|  | állattartó épület építési helye |
|  | telken belüli kötelező fűtési |
|  | Művi értékvédelem |
|  | műemlék épület |
|  | műemlék védettség alatt álló telek |
|  | régészeti terület határa |
|  | műemlék környezeti határa |
|  | 81 kárpótlás és látványvédelmi irány |
|  | Táj- és természetvédelem |
|  | NATURA 2000 terület határa |
|  | természeti terület határa |
|  | helyi védettségű újközpont terület határa |
|  | Közművek |
|  | gázvezetési elektromos vezeték (400kV) |
|  | földalatti idegvezető lépcsők |
|  | Övezeti jelek |
|  | Különlétes terület |
|  | Kid |
|  | Kkp |
|  | Kdk |
|  | Üdülőterület |
|  | Ch |
|  | Éndőterület |
|  | E |
|  | E |
|  | Mk |
|  | Mf |
|  | Zöldterület |
|  | Zkp |
|  | Vízgazdálkodási terület |
|  | V |
| | V |
| | Közelékesített terület |
| | KÖN-M |
| | KÖN-T |
| | KÖN-GY |
| | KÖN |
| | KÖN-L |
| | Közműterület |
| | SZT |
| | Természetközeli terület |
| | Tk |

KÉPVISELŐ-TESTÜLETI JÓVÁHAGYÁSRA
ELŐKÉSZÍTETT DOKUMENTÁCIÓ
A .../..... rendelet melléklete

REGIOPLAN

Megrendelő neve: Oroszlány Város Önkormányzata

Munka címe:	Oroszlányi Művelődési Központ
-------------	-------------------------------

Munkarész nEe:	Oroszlány-Majk településrendezési Szabályozási terv
----------------	--

	Szabályozási terv
Rajz címe:	Szabályozási és övezeti helyszín

Szabályozási és övezeti helyszín	
Felülső településtervező:	Településre

Példemű Szabó Piroška TT1-08-0073	
Feladón kiadókészítve:	Feladón kiadókészítve:

Felelős közlekedéstervező:	Felelős közmérnök:
Róder Tibor Kld-108-0133	Ferenczy István

Környezet- és Településtervező KFT
9022. Győr, Apáca u. 44.
Tel./Fax: 96/311-304, 529-751
e-mail: info@kote.hu www.kote.hu

e-mail: regioplan@regioplan.hu

	Munkaszám:	Rn I
--	------------	------

	Rp.1-
Metelary.	M.1-

	M 1:
Rajszám:	8:

weaž:	Datum:	Sa
-------	--------	----

	20
Eskelle melleffallföreläsa de tillkommande te	

Felelős zöldfelületi és tájrendezési ter
Pekkerme Szabó Piroška Tk-08-0073

A tervezési alaptérkép az állami alapadatok felhasználásával készült.